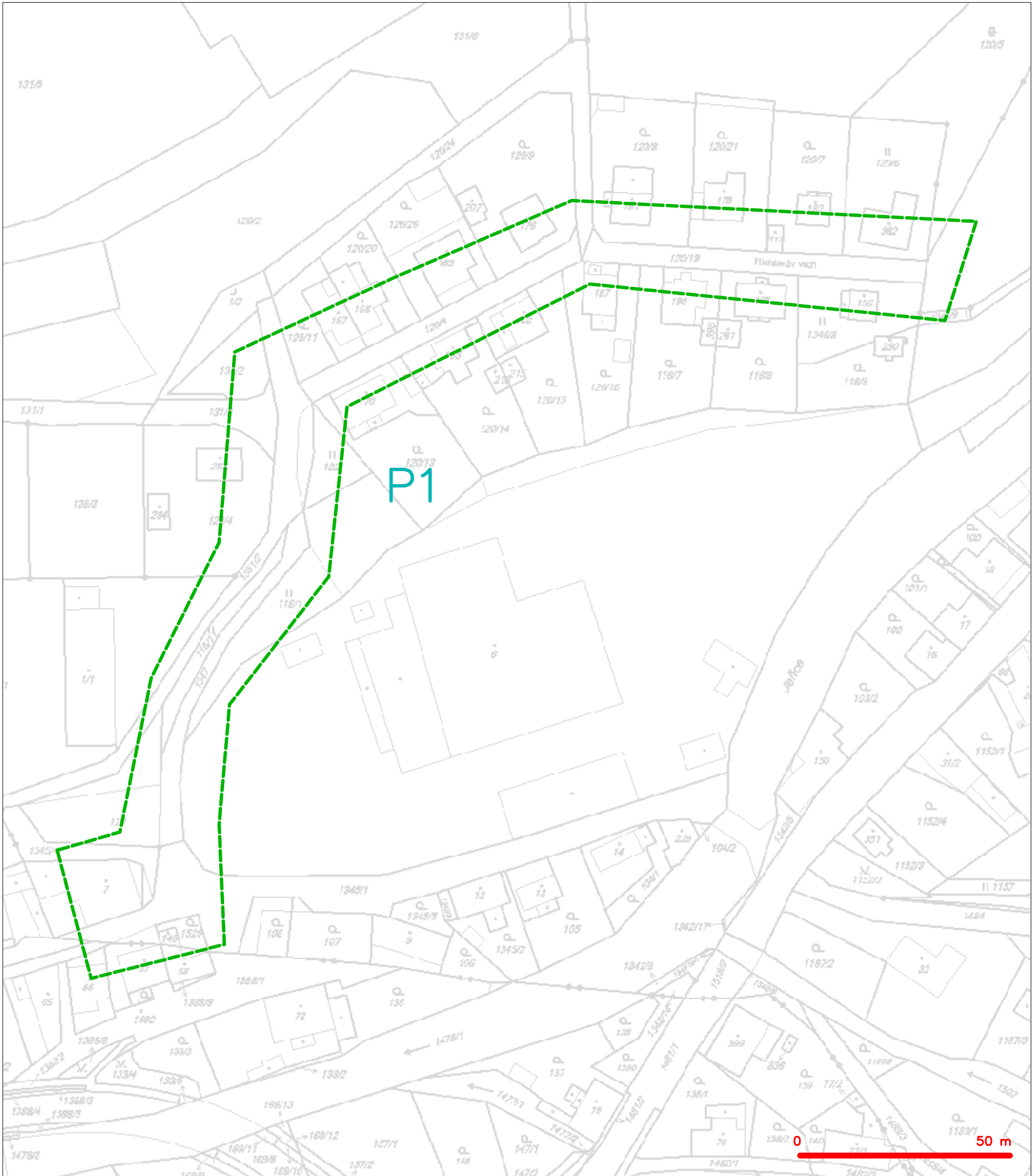


SITUAČNÍ VÝKRES - ZÁJMOVÉ ÚZEMÍ



LEGENDA
----- hranice zájmového území k vyjádření


CETIN a.s.
Českomoravská 2510/19, Libeň
190 00 Praha 9
DIČ: CZ04084063
102

The image is a cadastral map of a residential area, divided into three main sections labeled P1-1, P1-2, and P1-3. The map shows building footprints, property boundaries, and various identification numbers (e.g., 120/2, 120/7, 120/19, 120/14, 120/15, 120/16, 120/17, 120/18, 120/20, 120/21, 120/22, 120/23, 120/24, 120/25, 120/26, 120/27, 120/28, 120/29, 120/30, 120/31, 120/32, 120/33, 120/34, 120/35, 120/36, 120/37, 120/38, 120/39, 120/40, 120/41, 120/42, 120/43, 120/44, 120/45, 120/46, 120/47, 120/48, 120/49, 120/50, 120/51, 120/52, 120/53, 120/54, 120/55, 120/56, 120/57, 120/58, 120/59, 120/60, 120/61, 120/62, 120/63, 120/64, 120/65, 120/66, 120/67, 120/68, 120/69, 120/70, 120/71, 120/72, 120/73, 120/74, 120/75, 120/76, 120/77, 120/78, 120/79, 120/80, 120/81, 120/82, 120/83, 120/84, 120/85, 120/86, 120/87, 120/88, 120/89, 120/90, 120/91, 120/92, 120/93, 120/94, 120/95, 120/96, 120/97, 120/98, 120/99, 120/100). The plots are outlined in green (P1-1), red (P1-2), and blue (P1-3). A scale bar at the bottom right indicates 0 to 50 meters.

nezaměřený průběh optického kabelu, HDPE trubky
nebo souběh optického a metalického kabelu

radiové sítě, ochranné pásmo radiové sítě

nadzemní sítě

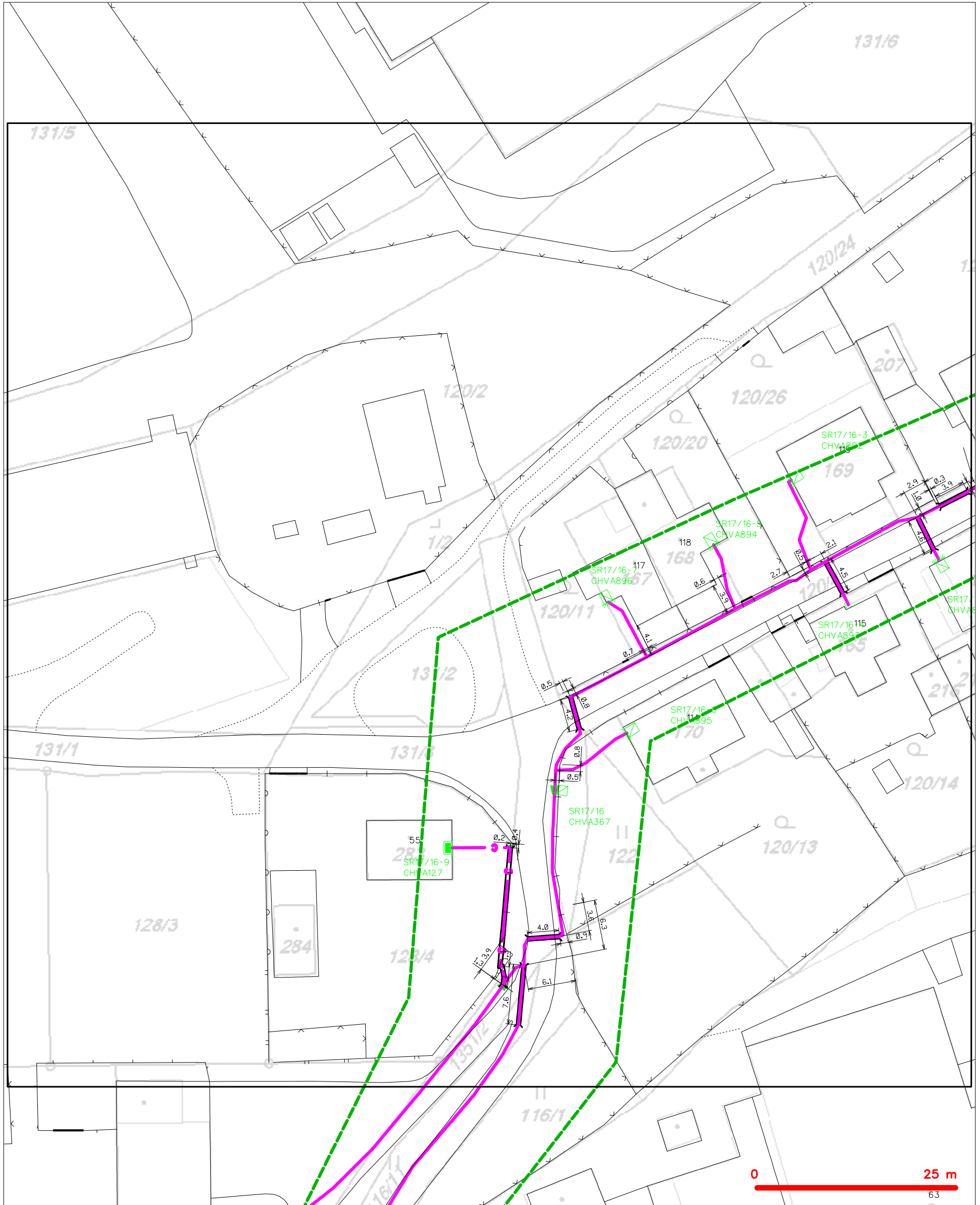
neprovazované sítě

podzemní sítě cizí

sítě s NN

kolektor, kabelovod

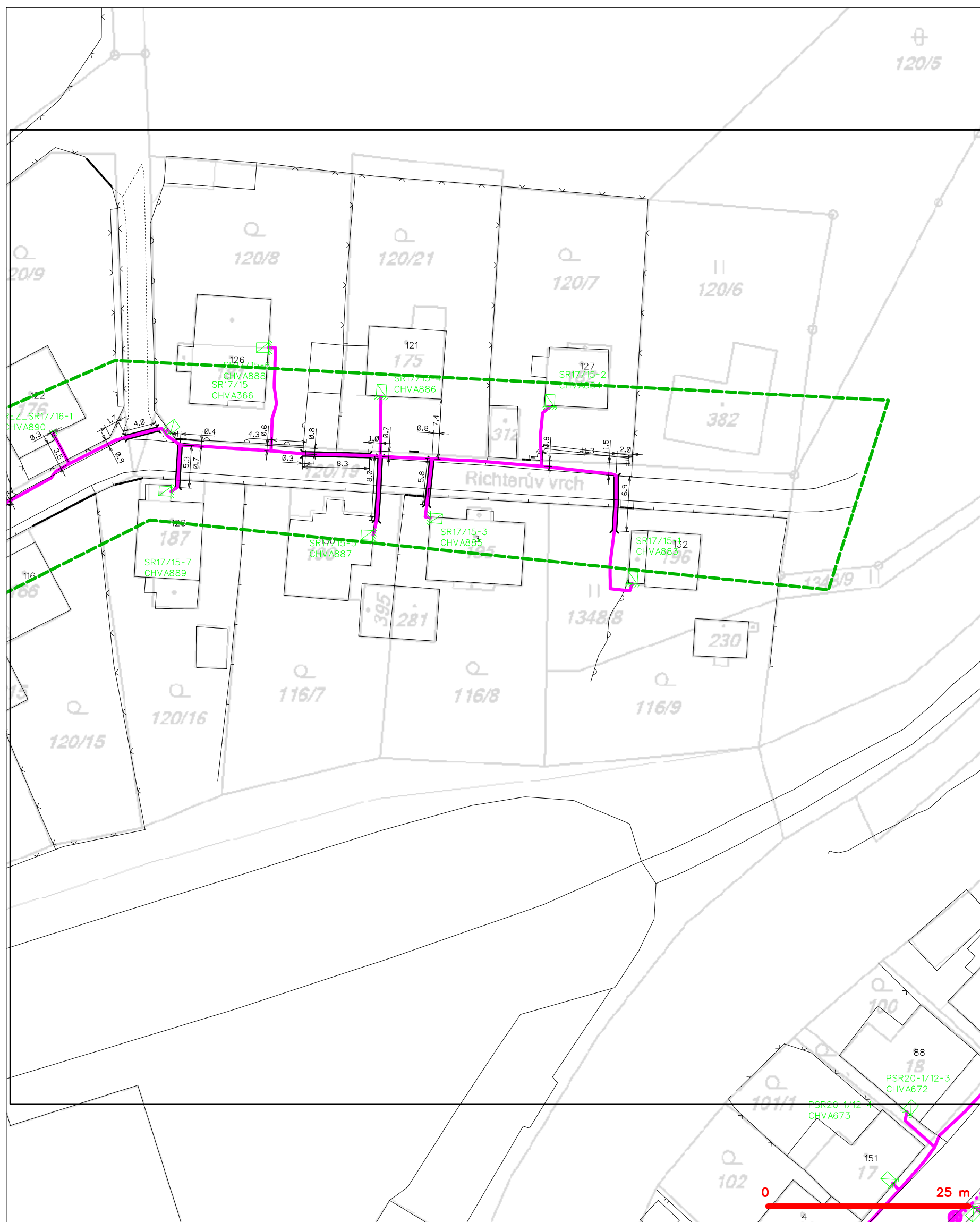
SITUAČNÍ VÝKRES - POLYGON 1, list kladu P1-1



LEGENDA

- | | | | |
|--|---|--|---|
| | hranice zájmového území k vyjádření | | nezaměřený průběh optického kabelu, HDPE trubky |
| | NV přípojka, území s NV přípojkou CETIN | | nebo souběh optického a metalického kabelu |
| | zaměřený průběh metalického kabelu | | radiové sítě, ochranné pásmo radiové sítě |
| | zaměřený průběh optického kabelu, HDPE trubky | | nadzemní sítě |
| | nebo souběh optického a metalického kabelu | | neprovazované sítě |
| | nezaměřený průběh metalického kabelu | | podzemní sítě cizí |
| | nadzemní sítě cizí | | sítě s NV |
- kolektor, kabelovod

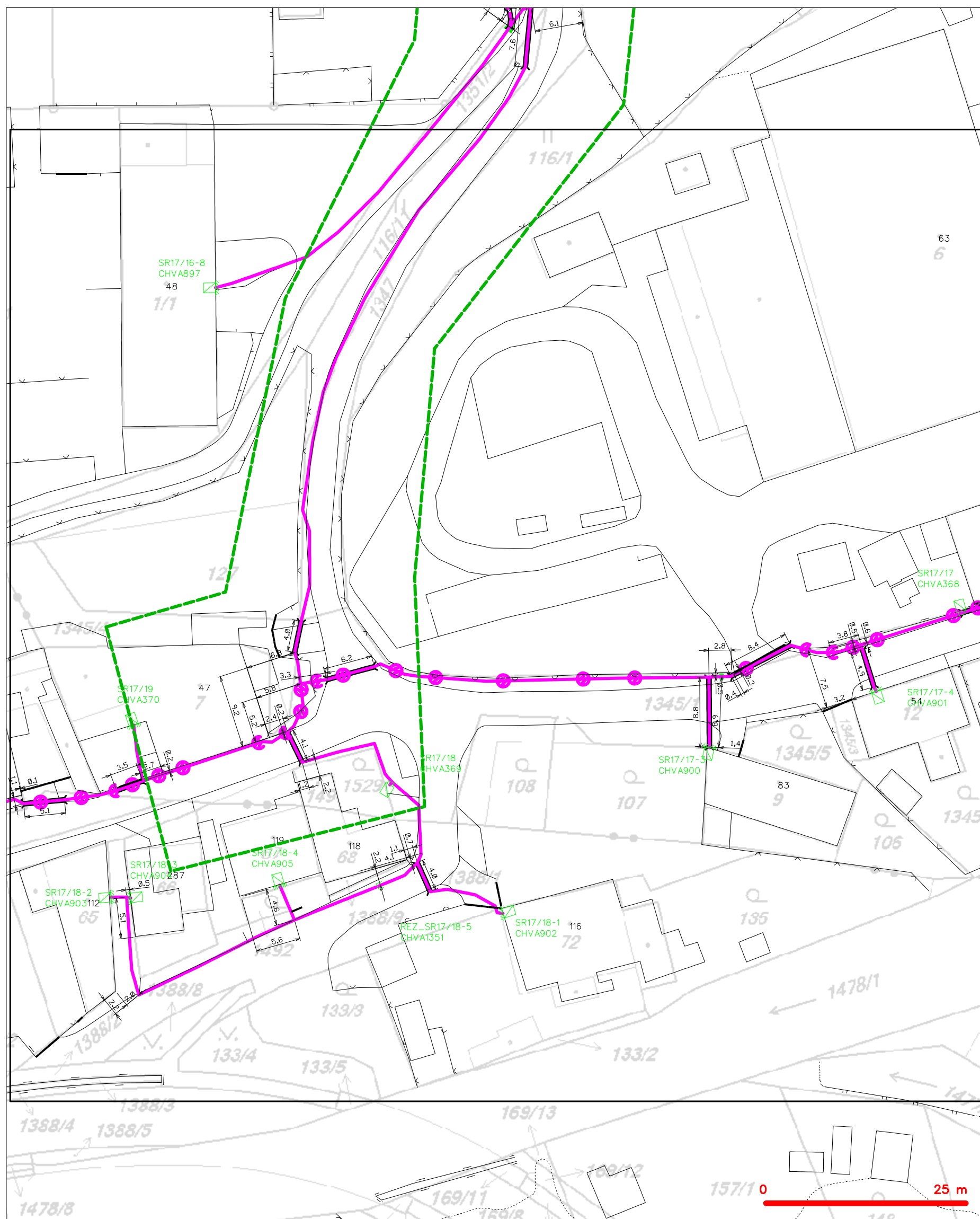
SITUAČNÍ VÝKRES - POLYGON 1, list kladu P1-2



LEGENDA

- | | | | |
|---|--|---|--|
|  | hranice zájmového území k vyjádření |  | nezaměření průběh optického kabelu, HDPE trubky nebo souběh optického a metalického kabelu |
| | NN přípojka, území s NN přípojkou ČSTVN | | radiové sítě, ochranné pásmo radiové sítě |
| | zaměření průběh metalického kabelu | | podzemní sítě |
| | zaměření průběh optického kabelu, HDPE trubky nebo souběh optického a metalického kabelu | | neprovazované sítě |
| | nezaměřený průběh metalického kabelu | | podzemní sítě cizí |
| | podzemní sítě cizí | | sítě s NN |

SITUAČNÍ VÝKRES - POLYGON 1, list kladu P1-3



LEGENDA

	hranice zájmového území k vyjádření		nezaměřený průběh optického kabelu, HDPE trubky
	NV přípojka, území s NV přípojkou CETIV		nebo souběh optického a metalického kabelu
	zaměřený průběh metalického kabelu		radiové sítě, ochranné pásmo radiové sítě
	zaměřený průběh optického kabelu, HDPE trubky		nezemní síť
	nebo souběh optického a metalického kabelu		neprorazované síť
	nezaměřený průběh metalického kabelu		podzemní síť cizí
	nadzemní síť cizí		sítě s NV
			kolektor, kabelovod